# EH10 Kuusemetsa tee pikiprofiil; 1524 m

Mv 1:100
Mh 1:5000

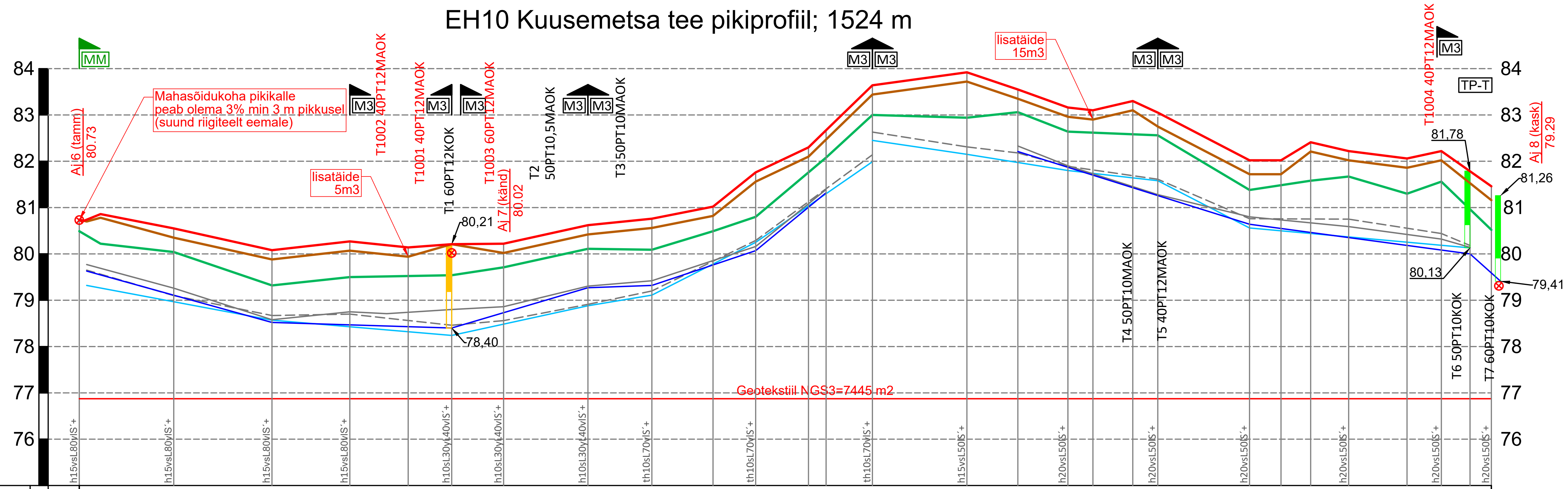


| Nr | | | | PK0 | PK1 | PK2 | PK3 | 3+63 | PK4 | PK5 | PK6 | PK7 | 7+66 | PK8 | 8+57 | 8+76 | PK9 | PK10 | 10+55 | PK11 | 11+27 | 11+70 | PK12 | PK13 | 13+34 | 13+66 | PK14 | 14+63 | PK15 | PK16 |
|---|---|---|---|---|---|---|---|---|---|---|---|---|---|---|---|---|---|---|---|---|---|---|---|---|---|---|---|---|---|---|
| 1 | PROJEKTEERITUD | Ristprofiili nr | | RP1 | | | | | | | | | | | | | | | | | | | | | | | | | | |
| 2 | | Teekatte paksus cm-tes | | 4,5-10-20-G | | | | | | | | | | | | | | | | | | | | | | | | | | |
| 3 | | Teekatte kõrgusarvud tee teljel | m | 80,75 | 80,65 | 80,08 | 80,27 | | 80,21 | 80,22 | 80,62 | 80,76 | | 81,76 | | | 83,54 | 83,92 | | 83,16 | | | 83,05 | 82,02 | | | 82,22 | | 82,22 | 81,46 |
| 4 | | Teemulde kõrgusarvud tee teljel | m | | 80,35 | 79,78 | 79,97 | | 79,91 | 79,92 | 80,32 | 80,46 | | 81,46 | | | 83,24 | 83,62 | | 82,86 | | | 82,75 | 81,72 | | | 81,92 | | 81,92 | 81,16 |
| 5 | | Vasakpoolse veejuhtme põhja kõrgusarv | m | 79,32 | | 78,57 | | | 78,24 | | 78,88 | 79,11 | | | | | 81,99 82,45 | | | | | | 81,58 | 81,56 | | | | | | 80,13 |
| 6 | | Parempoolse veejuhtme põhja kõrgusarv | m | 78,63 | | 78,52 | | | 78,40 | | 79,27 | 79,32 | | | | 81,32 | | | 82,21 | | | | 81,26 | 80,64 | | | | | | 80,00 |
| 7 | | Olemasoleva mulde kõrgusarvud tee teljel | m | 80,75 | 80,35 | 79,88 | 80,07 | 79,94 | 80,21 | 80,02 | 80,42 | 80,56 | 80,82 | 81,56 | 82,10 | 82,47 | 83,44 | 83,72 | 83,35 | 82,96 | 82,90 | 83,10 | 82,75 | 81,72 | 81,72 | 82,21 | 82,02 | 81,86 | 82,02 | 81,16 |
| 8 | | Maapinna kõrgusarvud | m | 80,49 | 80,04 | 79,32 | 79,50 | | 79,54 | 79,71 | 80,11 | 80,09 | 80,49 | 80,80 | | 82,08 | 83,00 | 82,94 | 83,06 | 82,64 | | | 82,56 | 81,38 | | 81,58 | 81,67 | 81,30 | 81,56 | 80,52 |
| 9 | | Pikettide vahekaugused | m | 102 | 106 | 84 | 63 | 47 | 56 | 91 | 69 | 66 | 46 | 57 | 19 | 50 | 102 | 55 | 54 | 27 | 43 | 27 | 99 | 34 | 32 | 41 | 63 | 37 | 54 | |
| 10 | | Piketi number | | PK0 | PK1 | PK2 | PK3 | 3+63 | PK4 | PK5 | PK6 | PK7 | 7+66 | PK8 | 8+57 | 8+76 | PK9 | PK10 | 10+55 | PK11 | 11+27 | 11+70 | PK12 | PK13 | 13+34 | 13+66 | PK14 | 14+63 | PK15 | PK16 |
| 11 | | Sirge ja kõvera pikkus ning raadius tee teljel | m | 1524 | | | | | | | | | | | | | | | | | | | | | | | | | | |
| 12 | | Trassi kaugus tee teljest | m | 11 | 11 | 11 | 11 | | 11 | 11 | 11 | 11 | | 11 | | | 11 | 11 | | 11 | | | 11 | 11 | | | 9. | | 9. | 9. |
| 13 | | Kraavi siseserva kaugus tee teljest | m | 3 | 3 | 3 | 3 | | 3 | 3 | 3 | 3 | | 3 | | | 3 | 3 | | 3 | | | 3 | 3 | | | 3 | | 3 | 3 |
| 14 | | Sirgestatud trassi plaan | | | | | | | | | | | | | | | | | | | | | | | | | | | | |
| 15 | | Kraavi siseserva kaugus tee teljest | m | 3 | 3 | 3 | 3 | | 3 | 3 | 3 | 3 | | 3 | | | | | | 3 | | | 3 | 3 | | | 3 | | 3 | 3 |
| 16 | | Trassi kaugus tee teljest | m | 11 | 11 | 11 | 11 | | 11 | 11 | 11 | 11 | | 11 | | | 5 | 5 | | 11 | | | 11 | 11 | | | 9. | | 9. | 9. |
| 17 | | Kilometraaž | | 0 km | | | | | | | | | | | | | | 1 km | | | | | | | | | | | | 1,52 km |

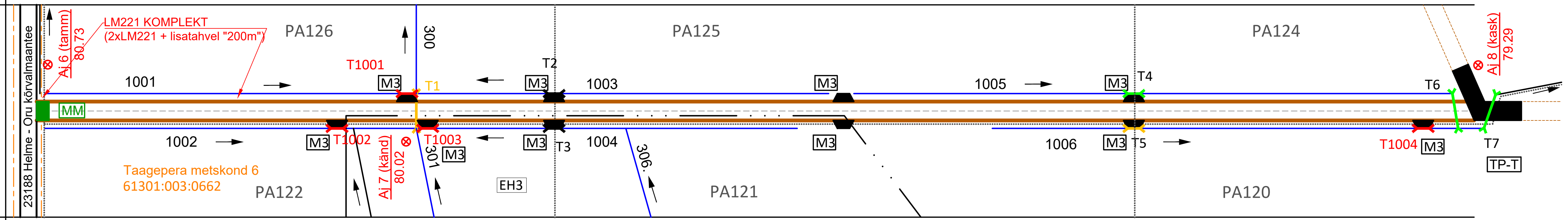


## LEPPEMÄRGID PIKIPROFIILIL

- Aj 2 (kask) 60,03 — Reeper numbri ja kõrgusarvuga
- T1 50PT10KOK — Truup numbri ja iseloomustusega (läbimõõt, materjal, pikkus, otsaku tüüp); 64,75 / 61,38; a-rekonstrueeritav, b-korras, c-likvideeritav, d-uuendatav/hooldatav, e-uus
- Paremp. veejuhtme uurimisaegne põhi
- Vasakp. veejuhtme uurimisaegne põhi
- Proj. vasakpoolse veejuhtme põhi
- Proj. parempoolse veejuhtme põhi
- Olemasolev teepind/maapind teeteljel
- Maapind
- Projekteeritud teekatte
- M3 — Mahasõidukoht tüübinumbriga
- M3 — Mahasõidukoht mulde ehitamiseta
- TP-T — T-kujuline tagasipööramiskoht
- MM — Riigiteelt mahasõidukoht

## LEPPEMÄRGID TRASSI PLAANIL

- T52 — Uus truup numbriga
- T52 — Rekonstrueeritav truup numbriga
- T52 — Olemasolev truup numbriga
- T52 — Likvideeritav truup numbriga
- T52 — Uuendatav/hooldatav truup numbriga
- M3 — Mahasõidukoht tüübinumbriga
- M3 — Mahasõidukoht mulde ehitamiseta
- MM — Riigiteelt mahasõidukoht
- TP-T — T-kujuline tagasipööramiskoht
- Olemasolev veejuhe
- REK veejuhe
- Uus kraav
- 1001 — Veejuhtme nr ja voolu suund
- Taagepera mk 6 61301:003:0662 — Katastriüksuse piir, nimi ja tunnus
- Aj 8 (kask) 79,29 — Ajutine reeper
- PA121 — Metsakvartali piir ja nr
- EH3 — Maaparandussüsteemi piir ja lühinumber

## Tee tüüpristprofiilid; M 1:100

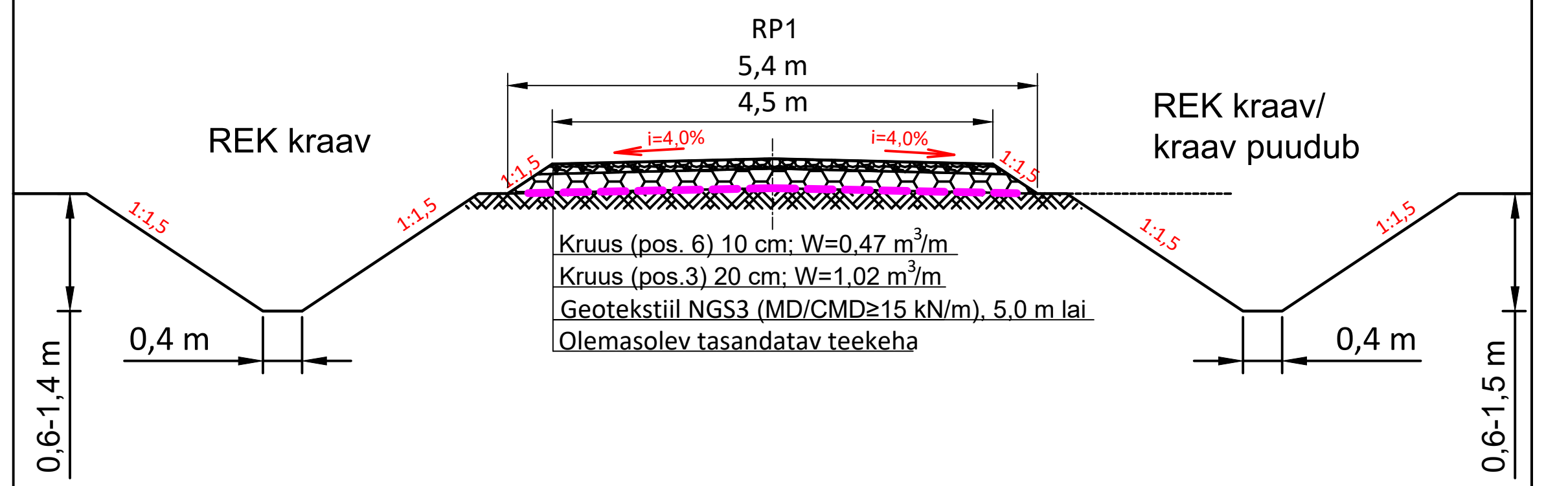


| | | | |
|---|---|---|---|
| REK Projekt OÜ | REG. nr: 14833287<br>Aadress: Salu tee 27, Lohkva küla, Luunja vald, 62207<br>e-mail: info@rekprojekt.ee. tel: 55662152<br>MATER: MP0322-00, MU0322-00. MTR: EEP004306 | Töö nr: 21-10 | VER nr: V02 |
| | | Tellija: RMK | |
| Autor: A. Glazatšev | allkirjastatud digitaalselt | Töö nimetus: Vanamõisa Mets 2 maaparandussüsteemide maaparandusehitiste rekonstrueerimise ning teede rekonstrueerimise ja ehitamise projekt | |
| Vast. spets: A. Glazatšev | allkirjastatud digitaalselt | Joonise nimetus: Kuusemetsa tee piki- ja ristprofiilid | |
| Autodesk Civil 3D 2022. SN: 569-11754382 | Kuupäev: 11/10/21 | Mõõtkava: M 1:100/5000 | Joonise nr: 3 |